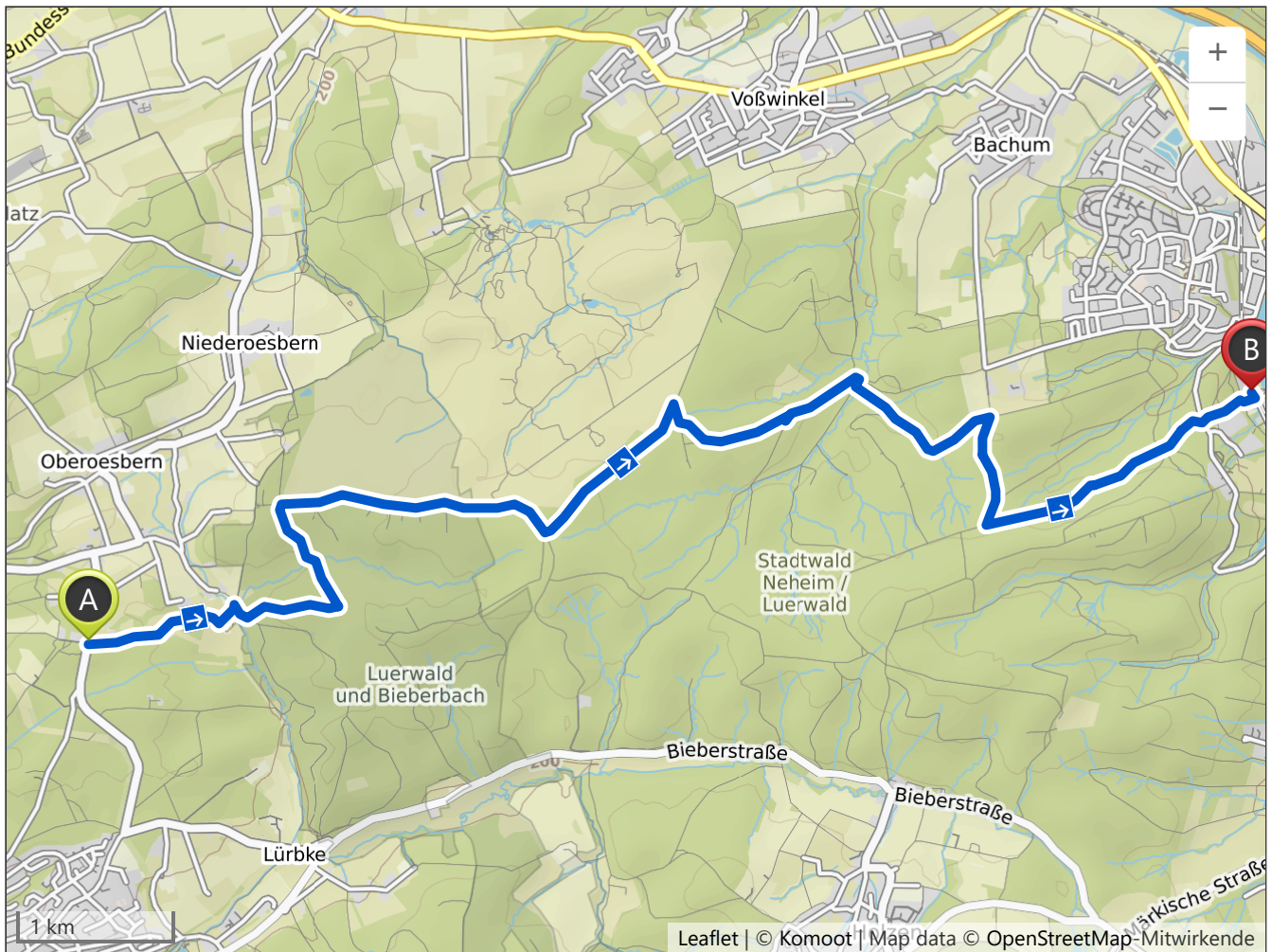
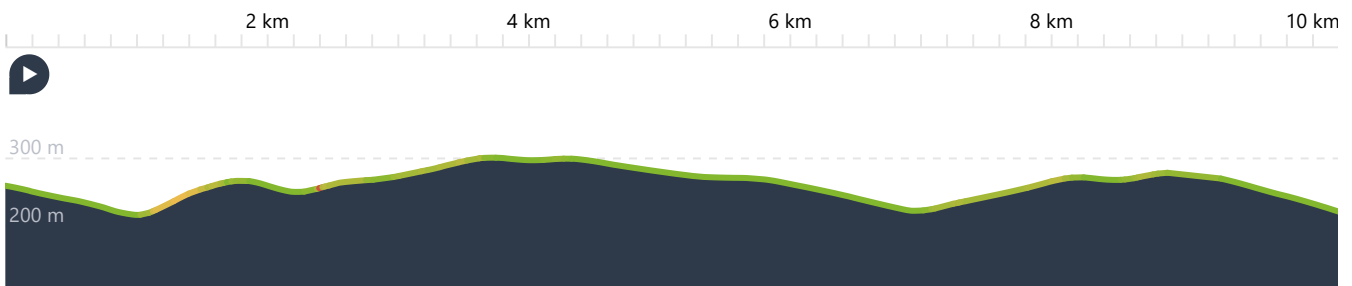




[www.komoot.de/tour/309680573](http://www.komoot.de/tour/309680573)

# Winterwanderung 2021 von Oberoesbern nach Neheim zum 1220 - Schwiedinghauser

🕒 03:38 ↔ 10,8 km ⌀ 3,0 km/h ↗ 170 m ↘ 260 m



-  1.Am Startpunkt in Richtung Osten  
für 1,03 km – gesamt 1,03 km


---

-  2.Scharf rechts auf Weg.  
für 119 m – gesamt 1,15 km

---

-  3.Links und Weg folgen.  
für 1,42 km – gesamt 2,58 km

---

-  4.Rechts und Weg folgen.  
für 1,76 km – gesamt 4,34 km

---

-  5.An der Gabelung links halten auf Triftweg.  
für 1,18 km – gesamt 5,51 km

---

-  6.Scharf rechts auf Weg.  
für 113 m – gesamt 5,62 km

---

-  7.Links und Weg folgen.  
für 767 m – gesamt 6,39 km

---

-  8.Scharf rechts und Weg folgen.  
für 36 m – gesamt 6,42 km

---

-  9.Turn around und Weg folgen.  
für 521 m – gesamt 6,94 km

---

-  10.Rechts und Weg folgen.  
für 38 m – gesamt 6,98 km

---

-  11.Rechts und Weg folgen.  
für 46 m – gesamt 7,03 km

---

-  12.Links und Weg folgen.  
für 1,08 km – gesamt 8,11 km

---

-  13.Rechts auf Semmbergweg.  
für 555 m – gesamt 8,66 km

---

-  14.Geradeaus auf Weg.  
für 159 m – gesamt 8,82 km

---

-  15.Links auf Weiter Weg.  
für 1,50 km – gesamt 10,3 km

---

-  16.Rechts und Weiter Weg folgen.  
für 62 m – gesamt 10,4 km



17.An der Gabelung links halten auf Weg.

für 50 m – gesamt 10,4 km

---



18.An der Gabelung links rechts halten und Wanderweg (SAC T1) folgen.

für 224 m – gesamt 10,7 km

---



19.Rechts und Wanderweg (SAC T1) folgen.

für 38 m – gesamt 10,7 km

---



20.An der Gabelung links halten und Wanderweg (SAC T1) folgen.

für 79 m – gesamt 10,8 km

---



21.Links auf Jahnallee.

für 46 m – gesamt 10,8 km

---



22.Links auf Weg.

für 16 m – gesamt 10,8 km